







# Tourenbeschreibung Lübecker Stadtgewässer


 04501 412










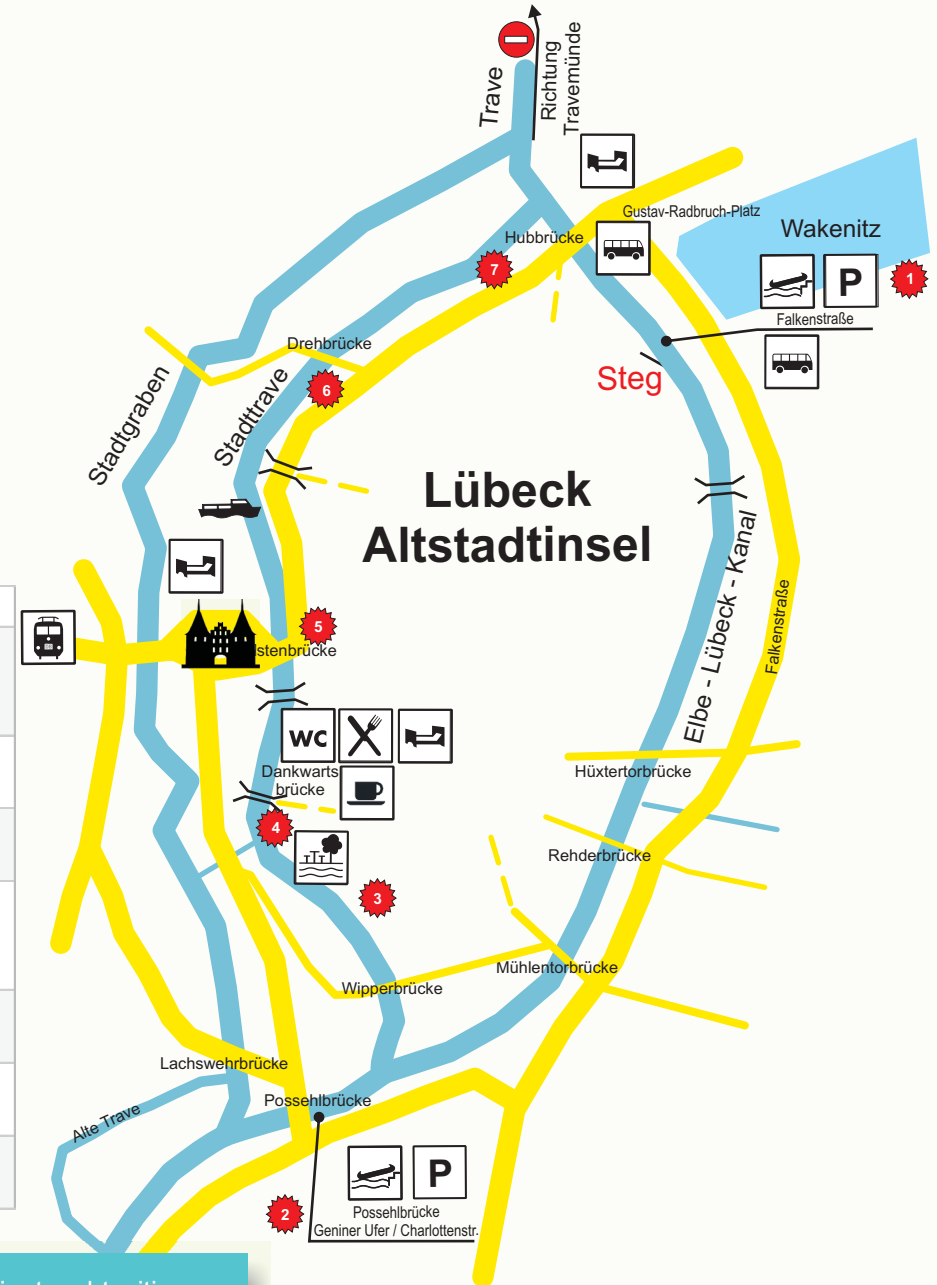
## Huppsignale

-  Achtung!
-  Kursänderung nach Steuerbord (rechts)
-  Kursänderung nach Backbord (links)
-  Maschine läuft rückwärts
-  Achtung! Kollisionsgefahr!

Wir empfehlen die Altstadt im Uhrzeigersinn zu umfahren!



Nr.	Bezeichnung	Hinweise
 1	Falkenstraße km 0	Höhe Falkenstraße 56, Ein- und Aussetzen am Steg; nächste öffentliche Toilette und Buslinie in alle Richtungen am Gustav-Radbruch-Platz
 2	Possehlbrücke	Zufahrt über Charlottenstraße oder Geniner Ufer, Steg umgehend nach Nutzung räumen wegen Ruderbootverkehr!
 3	Stecknitzfahrviertel	Ehemalige, pitoreske Wohngebäude der Stecknitzfahrer (Salztransporteure per Boot)
 4	Dankwartsbrücke km 2,5	Anlegen direkt an der Brücke, Grünstreifen darf genutzt werden; Toilettennutzung der „NettenToilette“ Restaurant Lübke`s Speicher oder öffentliche Toilette.
 5	Holstenbrücke	Achtung! Enge Durchfahrt – auf Huppsignale achten!
 6	Museumshafen	Liegeplätze von Traditionsseglern und Wasserfahrzeugen, Feuerschiff Fehmarnbelt und anderen.
 7	Hafenschuppen	Historische Hafenschuppen; hinter Schuppen 9: Hansemuseum



Achtung: Im Bereich des Elbe-Lübeck-Kanals fahren Binnenfrachtschiffe! Unbedingt rechtzeitig zur rechten Uferseite ausweichen.

Die meisten Hafenrundfahrtschiffe fahren ebenfalls in Uhrzeigerrichtung. Achten sie auf Huppsignale!